

**DOPLŇKOVÁ PREZENTACE K PRÁCI**  
**BAROKNÍ PAMÁTKY STRAKONIC**  
**A BLÍZKÉHO OKOLÍ**

---

**Zpracoval: Jan Lelek**

**Škola: Gymnázium Strakonice**

**Kraj: Jihočeský**

# VZNIK PRÁCE

---

VYMEZENÍ  
REGIONU

VÝBĚR  
PAMÁTEK

STUDOVÁNÍ  
MATERIÁLŮ  
V MUZEU

CESTOVÁNÍ  
PO  
PAMÁTKÁCH

SEPISOVÁNÍ  
VLASTNÍ  
PRÁCE

VYTVÁŘENÍ  
PŘÍLOH  
A GRAFICKÝCH  
PODKLADŮ

TISK

ODESLÁNÍ  
PRÁCE

# BAROKNÍ PAMÁTKY STRAKONIC A BLÍZKÉHO OKOLÍ

---

- **Vymezení regionu a kritéria výběru památek:**
  - Historická geografie – střední Prácheňsko, Pootaví
  - Snadná dostupnost na kole/autem, turistické značení
  - Regionálně významné památky
  - Čistě barokní stavby
  - Podíl strakonických johanitů (maltézských rytířů) na stavbě většiny památek

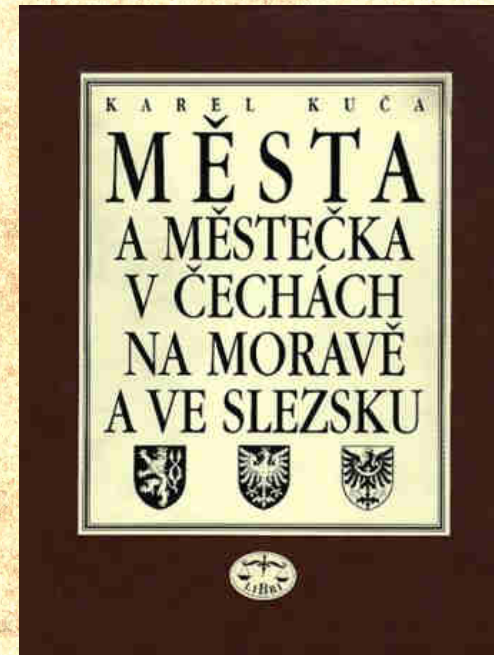



# VYBRANÉ PAMÁTKY

---


- Historické centrum města Strakonice
  - *Morový sloup na Palackého náměstí*
  - *Štít a průčelí Masných krámů na Velkém náměstí*
- Barokní památky strakonického hradu
  - *Barokní přístavba strakonického hradu*
  - *Panský velkostatek maltézských rytířů*
  - *Zámecký špýchar (sýpka)*
- Barokní poutní kostely
  - *Kostel Panny Marie Bolestné na Podsrpu*
  - *Kostel sv. Jana Křtitele v Radomyšli*
  - *Kostel sv. Anny u Kraselova*



# STUDIUM ODBORNÉ A REGIONÁLNÍ LITERATURY



# CESTOVÁNÍ PO PAMÁTKÁCH



# VÝZKUM V TERÉNU

---

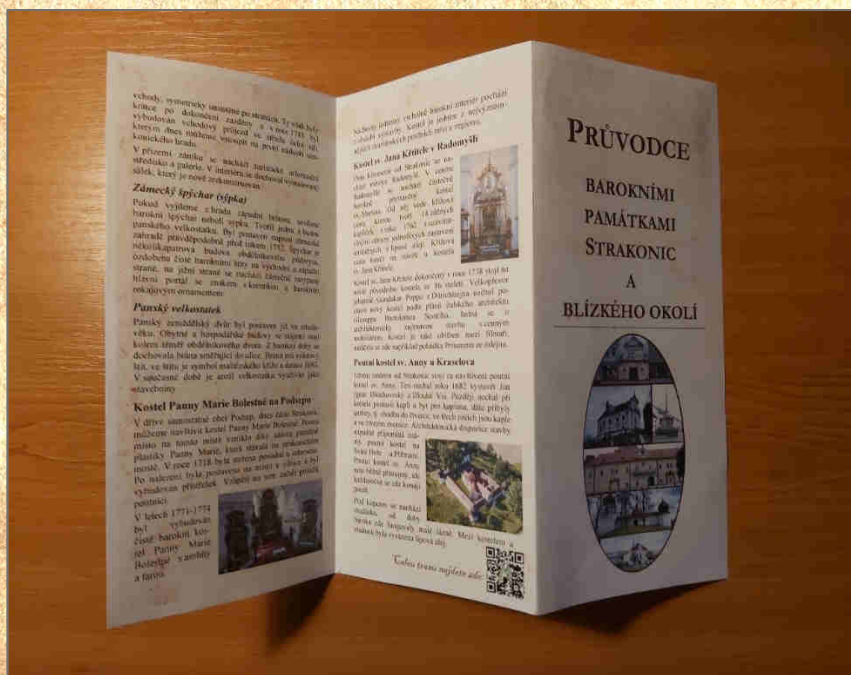






# VYTVÁŘENÍ PŘÍLOH

- Přílohou část s fotografickými přílohami
- Průvodce
- Tabule



Výdejte se po stopách poutníků, kteří putovali po regionu Strakonicka v době baroka. Provedeme vás po nejdůležitějších barokních památkách Strakonice a blízkého okolí. Svůj výlet můžete uskutečnit během jednoho dne na kole nebo autem. Všechny památky se nacházejí do vzdálenosti 10 km od centra Strakonice.

Naše putování začneme na strakonickém hradě, zde se podíváme na barokní přístavbu hradu, tzv. zámek. Pokud vyjdeme západní branou, spatříme barokní spýchar (sýpku). V ulici Pod Hradem najdeme barokní průčelí bývalého panského velkostatku. Na Velkém náměstí uvidíme Masné krámy s raně barokním průčelím a reliéfem. Na menším Palackého náměstí se tyčí morový sloup s bohatou sochařskou výzdobou, již vědují socha Panny Marie Neposkvrněné.

Ze Strakonice se vydáme na Podsrp k významnému kostelu a poutnímu místu spojenému s kultem Panny Marie Bolestné. Podle pověsti sem sedlák umístil nalezenou plastiku bohoroďičky ze strakonického mostu, která byla odnesena povodní roku 1718.

Zhruba 8 km severně od Strakonice se nachází městyň Radomyšl. Tam navštívíme poutní kostel svatého Jana Křtitele, nejvýznamnější poutní místo spojené s činností maltézských rytířů ve zdejší kraji.

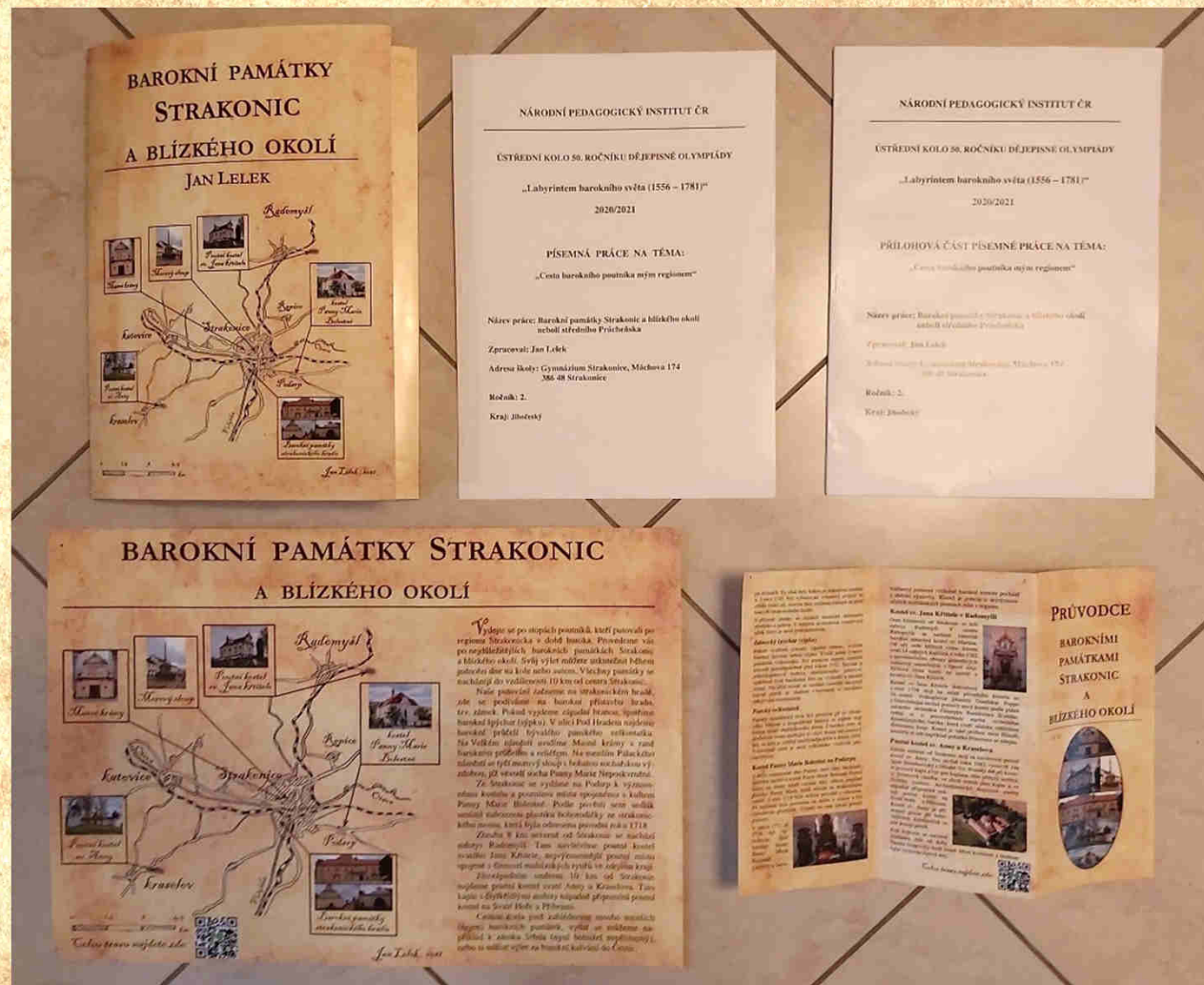
Jihozápadním směrem 10 km od Strakonice najdeme poutní kostel svatě Anny u Kraselova. Tato kaple s čtyřkřídlými ambity nápadně připomíná poutní kostel na Svaté Hoře u Příbrami.

Cestou zcela jistě zahlédneme mnoho menších (nejen) barokních památek, vydat se můžeme například k zámku Sčelca (nyní bohužel nepřístupný), nebo si udělat výlet za barokní kalvárií do Čestce.

# VYTIŠTĚNÁ PRÁCE

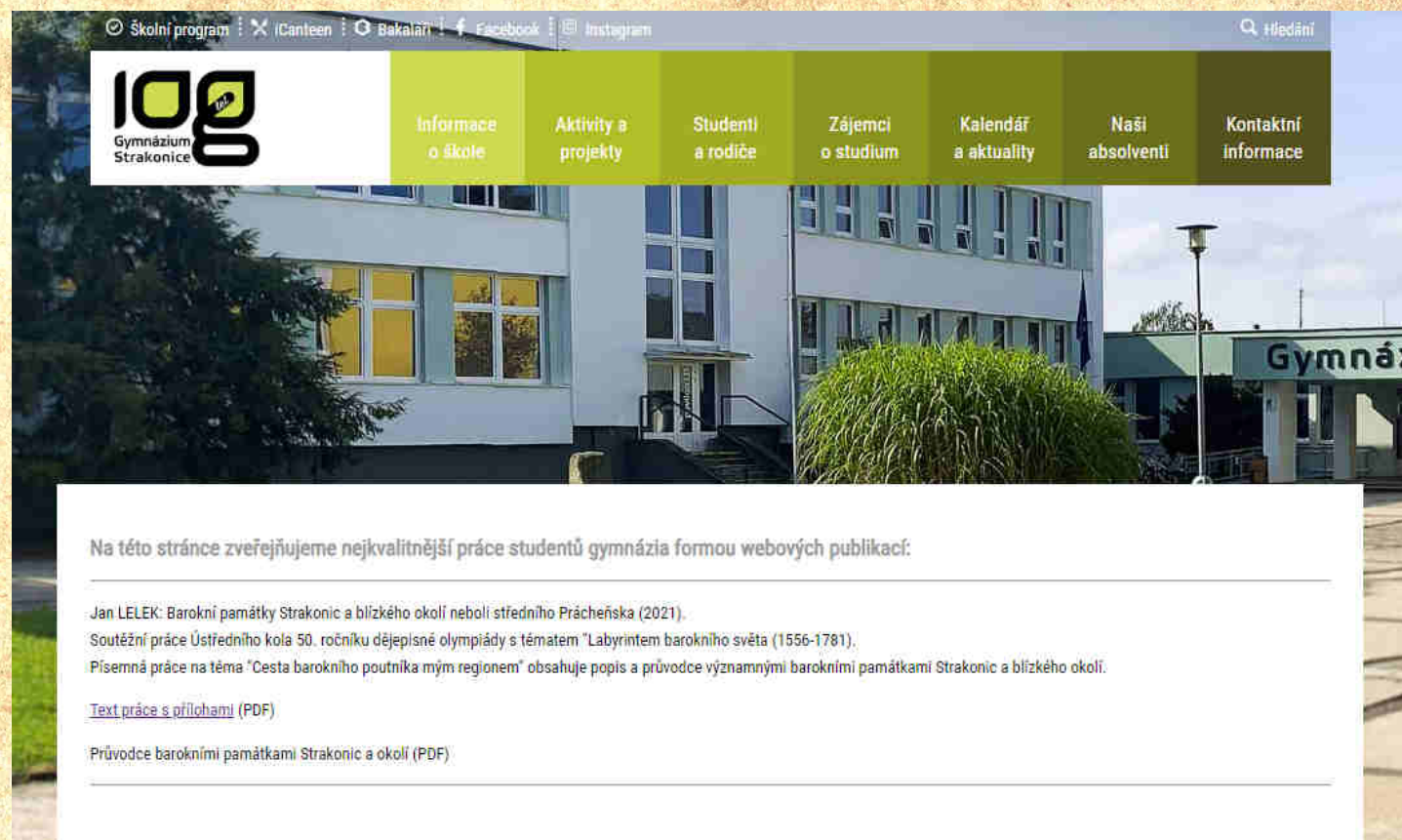
- Součásti:

- *Desky*
- *Písemná část práce*
- *Přílohová část práce*
- *Průvodce (letáček)*
- *Informační tabule*



# VYUŽITÍ PRÁCE

- Webové stránky Gymnázia Strakonice
- Infocentrum Města Strakonice
- Muzeum Středního Pootaví Strakonice
- Římskokatolická farnost Strakonice
- Regionální oddělení Vědecké knihovny v ČB



# PŘÍNOSY

---

- Doplnění znalostí historie regionu
- Kontext významu regionálních barokních památek
- Vyzkoušení badatelské práce v muzeu
- Možnost terénního výzkumu běžně nepřístupných míst
- Literární dovednosti
- Práce s grafickými programy
- Spolupráce s vyučujícími, muzeem, farností...

# DĚKUJI ZA POZORNOST

